



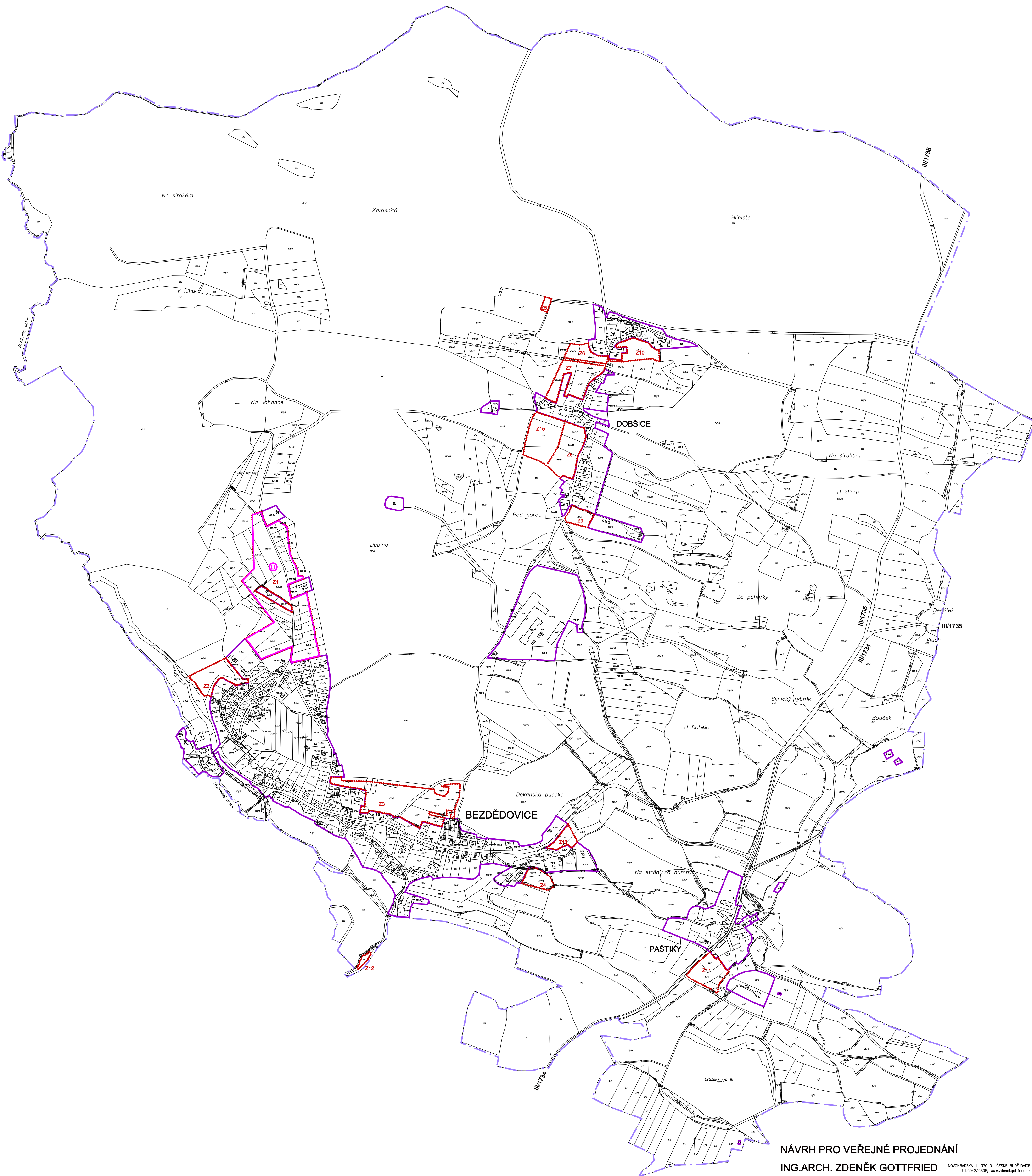


LEGENDA

HRANICE

-  KATASTRÁLNÍ ÚZEMÍ = ŘEŠENÉ ÚZEMÍ
-  ZASTAVĚNÉ ÚZEMÍ OBCE K DATU 05/2011
-  ZASTAVITELNÁ PLOCHA
-  PLOCHY S PŘEDEPSANOU ÚZEMNÍ STUDIÍ



NÁVRH PRO VEŘEJNÉ PROJEDNÁNÍ

ING.ARCH. ZDENĚK GOTTFRIED		<small>NOVOHRADSKÁ 1, 370 01 ČESKÉ BUDĚJOVICE tel.604236808, www.zdenekgottfried.cz</small>	
<small>PROJEKTANT</small>	ING.ARCH. ZDENĚK GOTTFRIED	<small>POŘIZOVATEL</small>	OBEC BEZDĚDOVICE
<small>DATUM</small>	09/2012	<small>MĚŘÍTKO</small>	1:5000
<small>STUPĚŇ</small>	NÁVRH	<small>ČÍSLO</small>	1
<small>VÝKRES</small>	VÝKRES ZÁKLADNÍHO ČLENĚNÍ ÚZEMÍ		
<small>AKCE</small>	ÚZEMNÍ PLÁN BEZDĚDOVICE		

