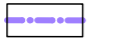

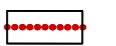


**LEGENDA**

**HRANICE**

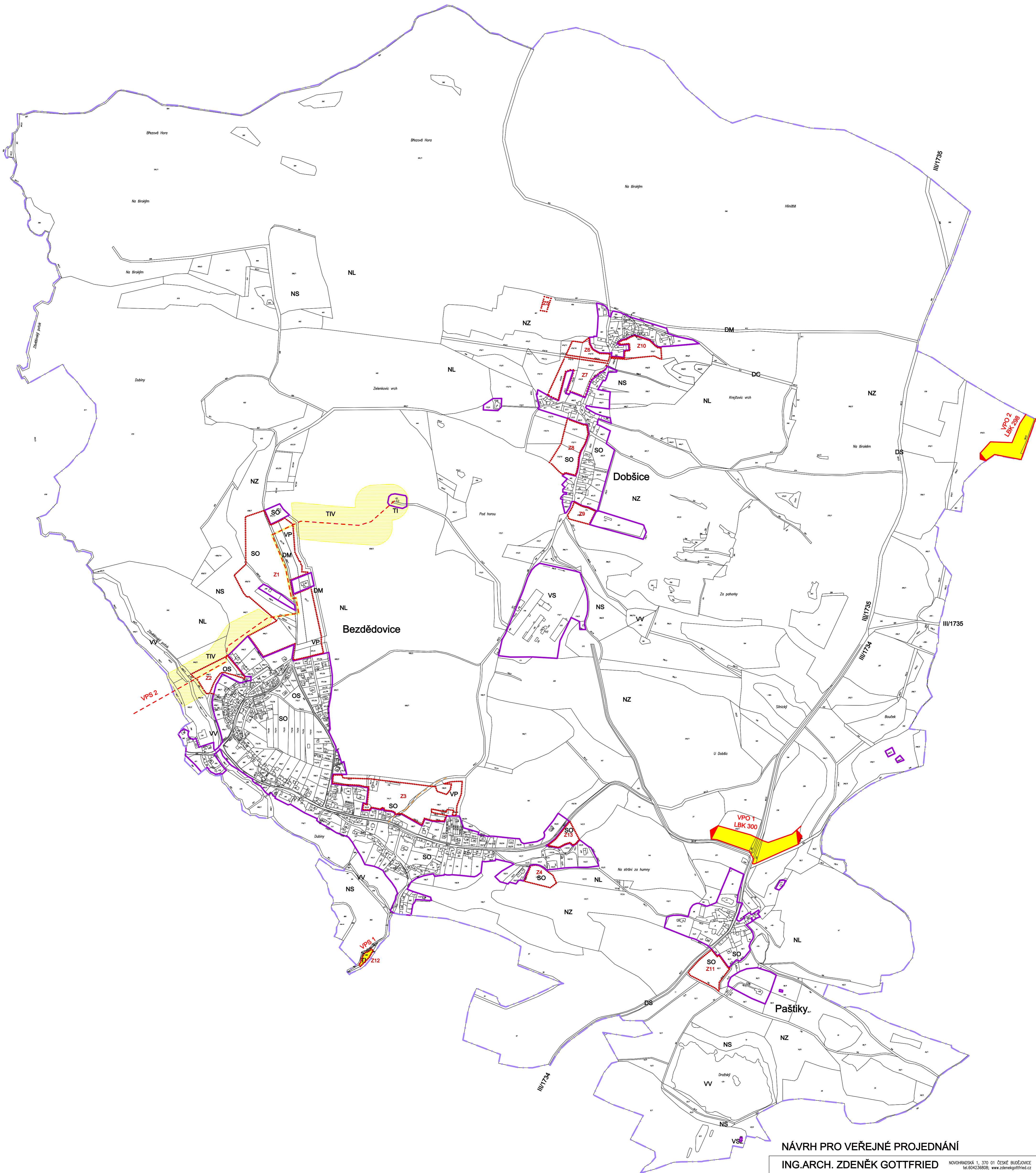
-  KATASTRÁLNÍ ÚZEMÍ = ŘEŠENÉ ÚZEMÍ
-  ZASTAVĚNÉ ÚZEMÍ OBCE K DATU 05/2011
-  ZASTAVITELNÁ PLOCHA

**VEŘEJNÉ PROSPĚŠNÉ STAVBY**

-  VPS 1 ČOV
-  VPS 2 KORIDOR TI – VODOVOD

**VEŘEJNÉ PROSPĚŠNÁ OPATŘENÍ**

-  VPO 1,2 NÁVRH LOKÁLNÍHO BIOKORIDORU



**NÁVRH PRO VEŘEJNÉ PROJEDNÁNÍ**

<b>ING.ARCH. ZDENĚK GOTTFRIED</b>		NOVOHRADSKÁ 1, 370 01 ČESKÉ BUDĚJOVICE tel.604236808; www.zdenekgottfried.cz
PROJEKTANT	ING.ARCH. ZDENĚK GOTTFRIED	
POŘIZOVATEL	<b>OBEC BEZDĚDOVICE</b>	DATUM
STUPEŇ	<b>NÁVRH</b>	MĚŘITKO
VÝKRES	<b>VÝKRES VPS, VPO A ASANACÍ</b>	ČÍSLO
AKCE	<b>ÚZEMNÍ PLÁN BEZDĚDOVICE</b>	

